




Logbook ELDORADO		M-Meer: 1.771	Pacific: 11.260	Karibik (2): 155						
Total nm: 36.592		N-Atlant: 3.655	Indic: 11.225	Reisetage: 1.569	4,3 Jahre ( 4 Jahre, 109 Tage)					
Total km: 67.768		Karibik: 2.725	S-Atlant: 5.801	Segeltage: 508	32% unterwegs					
Wt	Date	nm	Wo, Was, [ ] = Anzahl Länder	Latitude	Longitude	Leg nm	d	h	Speed kts	Rem. (LA = Landausflug)
<b>1996</b>		<b>Mediterranean</b>								
Mi	14.2.96		[1] Gibraltar	36-07.6 N	05-21.1 W					Übername Schiff, Log 13'341 sm, Engine hours: 981 h
Sa	16.2.96	542	[2] Spanien							Überfahrt nach Pto de la Duquesa, Ausbau, kleinere Törns
Mo	30.12.96	102	Puerto de la Duquesa	36-21.7 N	05-14.0 W		8			Technik-Törns
<b>1997</b>		<b>Mediterranean, North Atlantic</b>								
Mi	30.4.97	306	Duquesa, Spanien, Gibraltar				5			Technik Törns
So	4.5.97		Südspanien				5			Törn Barbara, Ernst, Liliane
Fr	9.5.97	231	Puerto de la Duquesa							Ende Törn Barbara, Ernst, Liliane
Mo	12.5.97		Spanien, [3] Marokko				8			Törn Carmen/Heinz, LA nach Tétouan
Fr	23.5.97	314	Puerto de la Duquesa							Ende Törn Carmen/Heinz
Mo	26.5.97		Puerto de la Duquesa							Spanien, Törn Werner
Di	3.6.97	413	Puerto de la Duquesa				6			Ende Törn Werner
Mo	4.8.97		Dep. Puerto de la Duquesa	36-21.7 N	05-12.8 W		1			<b>Start zur Weltumsegelung</b> , heading Islas Canarias
Do	7.8.97		Sturm							bis 40 kts
Fr	8.8.97	662	Lanzarote, Puerto Calero	28-55.0 N	13-42.0 W	662	4	12	6,1	schöne Marina 'goldene' Poller
Mo	11.8.97		Fuerteventura, SE Bay							overnight anchorage
Mi	13.8.97	132	Gran Canaria, Pto. Mogan	27-49.0 N	15-46.0 W					hier bleibt ELDORADO bis Ende Okt.
So	17.8.97		Rückkehr nach CH							bis 30.10.
Di	11.8.97	46	Arr. Las Palmas	28-07.5 N	15-25.5 W	840				Vorbereitung zur Atlantic Überquerung mit ARC
So	23.11.97		Dep. Las Palmas, ARC				1			Geburtstg Lu = 60 Jahre, heading St. Lucia
Mo	15.12.97	2.815	Arr. [4] St. Lucia Rodney Bay	14-04.5 N	60-56.9 W	2.815	21	15	5,4	Ziel ARC, anlegen in Marina, Rumpunsch und Fruchtkorb erhalten
Fr	26.12.97	22	[5] Martinique	14-25.7 N	60-53.2 W		1			St. Anne Bay, Sylvester/New Year
<b>1998</b>		<b>Carribbean</b>								
Sa	3.1.98	32	Martinique St. Pierre	14-44.4 N	61-10.6 W		1			nettes Städtchen, feine Baquettes (ofenfrisch)
So	4.1.98	52	[6] Dominica	15-34.3 N	61-27.5 W		1			Prince Ruppert Bay, nice Guides Cobra und Maccaroni
Di	6.1.98	21	Les Saintes	15-51.7 N	61-36.0 W		1			Pain du Sucre, Badehalt (nicht einklariert)
Mi	7.1.98	32	Guadeloupe, Deshaies	16-18.4 N	61-47.8 W		1			Langusten gegessen
Fr	9.1.98	38	[7] Antigua, Jolly Harbour	17-03.9 N	61-53.0 W		1			longside berthing, B12, HAM-Radio mit HB9LAU Ueli und HB9CVE, Andy



Wt	Date	nm	Wo, Was, [ ] = Anzahl Länder	Latitude	Longitude	Leg nm	d	h	Speed kts	Rem. (LA = Landausflug)	
Sa	17.1.98		Antigua, Jolly Harbour							Ankunft Heinz/Carmen, Andy, Beat	
Mo	19.1.98	14	Antigua, Deep Bay	17-09.7 N	61-50.8 W					4.5 m Sand	
Di	20.1.98	8	Antigua, Dickens Bay							4 m Sand	
Mi	21.1.98	49	[8] St. Kitt+Nevis, Nevis	17-14.8 N	62-39.6 W					Charlestown, 4.2 m Sand	
Do	22.1.98		Nevis Pinney's Bay							4.5m Sand	
Fr	23.1.98	11	St. Kitts, White Horse Bay							8m Sand	
Sa	24.1.98	5	St. Kitts	17-15.5 N	62-43.4 W					Basseterre Marina, Bug voran in Berth	
So	25.1.98	19	[9] St. Eustatius (Statia)	17-28.7 N	62-59.2 W					Anker ab in Oranjebaj	
Mo	26.1.98	33	St. Barth	17-55.4 N	62-52.1 W					Baie des Colombier, 5,8 m Sand	
Mi	28.1.98	15	[10] Sin Maarten			154				Bobbys Marina, Ende Törn Heinz/Carmen	
Fr	30.1.98		Sin Maarten	18-04.2 N	63-05.5 W					Bobbys Marina, Ute und Schorsch, DL1GEO an Bord	
Sa	31.1.98	10	Sin Maarten, Marigot Bay							Beginn Törn Ute/Schorsch	
So	1.2.98	12	[11] Anguilla, Road Bay	18-12.0 N	63-05.5 W					Anker ab 3.6 m Sand	
Mo	2.2.98	38	Sandy Island, Badehalt							Palmen sind weg	
Di	3.2.98	48	[12] BVI, Village Cay	18-25.4 N	64-30.0 W					Schöne Nachtfahrt, Tortola, Berth B17	
Mi	4.2.98	12	BVI, Norman Island	18-18.9 N	64-37.1 W					The Bight, festmachen an der Boje	
Do	5.2.98	17	BVI, Jost van Dyke	18-26.3 N	64-43.6 W					Little Harbour, festmachen an Boje	
Fr	6.2.98	5	BVI, Tortola	18-25.6 N	64-39.5 W					Cane Garden Bay	
Sa	7.2.98	11	BVI, Tortola, Marina Cay	18-27.6 N	64-31.6 W					Schöne Badebucht, bei Pusser's eingekauft	
So	8.2.98	11	BVI, Virgin Gorda	18-26.8 N	64-31.9 W					anlegen an Boje	
Mo	9.2.98	8	BVI, Virgin Gorda	18-26.9 N	64-26.2 W					Trellis Bay, Spanish Harbour, teuerster Stecker für 160 US\$	
Di	10.2.98		Dep. Virgin Gorda							heading Antigua	
Mi	11.2.98	176	Arr. Antigua, Deep Bay	17-07.5 N	61-53.1 W	176		8	5,5	in der Ferne Insel Montserat mit Rauchfahne vom Vulkan gesehen	
Do	12.2.98	6	Antigua, Jolly Harbour	17-03.9 N	61-53.0 W					Ende Törn Ute/Schorsch	
Sa	21.2.98	12	Antigua, English Harbour	17-00.5 N	61-45.8 W					m.Walt.Hänseler, anlegen an histor. Poller (von Nelson)	
Mi	18.3.98	52	Guadeloupe, Dehaies	16-18.4 N	61-47.7 W					Anker ab 5.2 m Sand	
Fr	20.3.98	36	Les Saintes	15-52.2 N	61-34.9 W					Pain du Sucre u. Bourg des Saintes (nettes Städtchen)	
So	22.3.98	24	Dominica	15-34.2 N	61-27.4 W					Prince Ruppert Bay, LA mit Guide Cobra zum Emerald Point und Indios	
Di	24.3.98	55	Martinique, St. Pierre	14-44.3 N	61-10.6 W					hartes Amwind segeln	
Mi	25.3.98	15	Martinique, Anse Mitan	14-33.2 N	61-03.4 W					verholen an Steg	
Mi	1.4.98	17	Martinique, Le Marin	14-28.3 N	60-54.2 W					high and dry in Werft, Getriebereparatur, neue Welle	
So	19.4.98	26	St. Lucia, Rodney Bay	14-04.5 N	60-56.9 W					fest Berth A32	
<b>Logbook ELDORADO</b>											
Wt	Date	nm	Wo, Was, [ ] = Anzahl Länder	Latitude	Longitude	Leg nm	d	h	Speed kts	Rem. (LA = Landausflug)	

Sa	25.4.98	64	[13] St. Vincent+Grenadinen	13-00.4 N	61-14.3 W	1	6,4		Bequia, Port Elisabeth, Admiralty Bay, 15 US\$ für Boje	
Di	28.4.98	13	Mustique, Britannia Bay	12-52.6 N	61-11.3 W	1			an Mooring, 15 US\$	
Mi	29.4.98	20	Mayreau, Saline Bay	12-38.1 N	61-28.8 W	1			7m Sand	
Do	30.4.98	8	Tobago Cays	12-38.0 N, 6°	61-21.3 W	1			Baradal Island, fast wie Südsee, kleine weisse Sandstrände	
So	3.5.98	8	Union Island, Clifton Harbour	12-35.8 N	61-24.8 W	1			Abendessen mit Steelband	
Mo	4.5.98	7	Petit St. Vincent (PSV)	12-32.0 N	61-23.1 W	1			4m Sand, Anchorage vor Hotel	
Di	5.5.98	13	Carriacou, Tyrell Bay	12-27.3 N	61-29.1 W	1			Lo Schnorchelversuche	
Mi	6.5.98	30	[14] Grenada, St. Georges	12-02.7 N	61-44.8 W	163	1		Heck an Steg im YC, Ende Törn Rene+Jolanda, Rene hat >400 QSO gefahren	
Mo	18.5.98		Dep.Grenada				1		heading Islas Testigos	
Di	19.5.98	91	[15] Venezuela, Arr. Testigos	11-21.5 N	63-07.9 W	91	2	18	1,4	Isla Iguana, 5m Sand, erstmals in Südamerika
Do	21.5.98	48	(Auffahrt) Isla de Margarita	10-56.9 N	63-49.7 W		1			Porlamar, vor Hotel Concorde, 4m Sand
Di	26.5.98	24	Isla Coche	10-45.9 N	63-57.3 W		1			El Saco (El Bichar), sehr viele grosse Quallen, trübes Wasser
Mi	27.5.98	39	Cumana, Marina	10-28.6 N	64-11.1 W		1			anlegen längseits Marina Cumanagoto
Do	28.5.98	35	Puerto La Cruz	10-12.2 N	64-40.1 W					anlegen Bug voran in Marina Bahia Redonda, Franz und Norka Besuch
Fr	12.6.98	3	Puerto La Cruz	10-12.4 N	64-39.6 W		1			bei CMO haul out, high and dry, moving to high security aerea
So	14.6.98		Back to Switzerland							LTU to DUS, bei Liliane, train to CH
So	25.10.98		Back to Venezuela							rent-a-car to DUS, LTU from DUS
Mi	4.11.98		Puerto de La Cruz				1			Marina Aqua Vi', anlegen mit Heck, Berth Nr. 4, schöner Pool
Mi	18.11.98	10	Isla Borracha, NW-Bay	10-17.5 N	64-45.3 W		1			Anker hält schlecht
Do	19.11.98	52	Isla Tortuga, Playa Caldera	10-57.1 N	64-13.6 W		1			4m Sand
Sa	21.11.98	112	Islas Los Roques	11-56.6 N	66-40.6 W		1			Gran Roque
Di	24.11.98	25	Los Roques, Isla Sarqui	11-53.6 N	66-48.3 W		1			schöne Fische im klaren Wasser
Do	26.11.98	58	Las Aves, Sota Vento	12-01.2 N	67-40.9 W		1			Isla Palmera, 4m Sand
Fr	27.11.98	48	[16] Bonaire, Marina	12-09.8 N	68-17.0 W		1			Harbour Village
Mo	30.11.98	48	[17] Curacao, Sarifundi Bay	12-04.8 N	68-51.7 W		1			Journalisten (Roli & Co) am 5.12. an Bord
Mi	9.12.98	23	Klein Curacao, SW Bay	11-59.0 N	68-38.7 W		1			Videoabend auf der ELDORADO mit James Bond auf Grossleinwand, toll!
So	13.12.98	30	Bonaire, Village Marina	12-09.8 N	68-17.0 W		1			anlegen Bloc A
Mi	16.12.98	40	Curacao, Sarifundy Bay	12-04.8 N	68-51.7 W		1			Ernst, HB9iRi und Barbara an Bord
Mo	21.12.98	17	Klein Curacao, SW Bay	11-59.0 N	68-38.7 W		1			Barbara hat dem Skipper die Haare geschnitten
Mi	23.12.98	36	Bonaire	12-09.8 N	68-17.0 W		1			Harbour Village Marina, fest in Berth E4, Bloc B
<b>1999 Pacific - Australia</b>										
Mi	6.1.99	41	Curacao, Sarifundy Bay	12-04.8 N	68-51.7 W		1			5m Sand

**Logbook ELDORADO**

Wt	Date	nm	Wo, Was, [ ] = Anzahl Länder	Latitude	Longitude	Leg nm	d	h	Speed kts	Rem. (LA = Landausflug)
Sa	23.1.99	678	San Blas Islands, Holand Cays	09-35.8 N	78-46.4 W	678	4	10	6,4	auf der Überfahrt hohe Wellen, Isla Acuakargana, 10m Sand



Sa	30.1.99	7	San Blas, Isla Banedup	09-35.3 N	78-40.5 W				1			starke Strömung an Ankerplatz
Mo	1.2.99	18	San Blas, Isla Tigre	09-25.9 N	78-31.4 W				1			Besuch im Dorf
Mi	3.2.99	18	San Blas	09-35.9 N	78-36.4 W				1			Isla Acuakargana
Sa	6.2.99	57	[18] Panama, Portobelo	09-33.3 N	79-39.6 W				1			Kolumbus war auch da
Mo	8.2.99	20	Colon, vor Yachtclub	09-20.7 N	79-54.5 W				1			Fredy an Bord
Do	18.2.99	42	Transit Panamakanal, Balboa	08-56.2 N	79-33.4 W	42	1	9,5	1,3			Transit fee 625 US \$ (125 US\$ Insurance back!), Ende Etappe Karibik
Do	25.2.99	10	Isla Taboga	08-47.9 N	79-33.2 W				1			vor Hotelstrand, 10m Sand
Fr	26.2.99	34	Isla Contadora	08-37.3 N	79-02.1 W				1			Besuch bei Günther, HP1XVH und Susanne, Start Pacific
So	28.2.99		Dep. Isla Contadora						1			heading Galapagos
Fr	5.3.99		1. Äquatorüberquerung N-S	00-00.3 S	89-00 W							Taufe mit Seewasser und Schämpis
Sa	6.3.99	899	[19] Galapagos	00-44.9 S	90-18.4 W	899	6	5	6,0			Isl.Santa Cruz, Puerto Ayora, Besuch bei Henry, HC8KU
So	14.3.99		Dep. Galapagos									heading Marquesas
Mo	5.4.99	3.020	[20] Marquesas, Hiva Oa	09-48.2 S	139-01.8 W	3.020	22	4	5,7			Bay Taaoa, 5m Sand, schön, es geschafft zu haben
Mi	7.4.99	12	Marquesas, Isla Tahuata	10-02.3 N	139-14.7 W				1			Vaitahu Bay, starke Fallböen, 2. Anker ausgebracht
Fr.	9.4.99		Dep. Marquesas						1			heading Tuamotus
Di	13.4.99	501	Tuamotus, Atoll Ahé	13-32.2 S	146-21.4 W	513	4	4	5,1			Gute Einfahrt in Pass, Anker ab vor Dorf, 9m Sand
Fr	16.4.99		Dep. Tuamotus						1			heading Tahiti
So	18.4.99	265	Arr. Tahiti	17-32.4 S	149-34.2 W	265	2	6	4,9			Papeete Waterfront, am Ziel der Träume, 4'741 sm von Panama
Sa	24.4.99		Tahiti, Papeete									am Steg von TYC, Nicole sehr nett, Kurt/Heidi an Bord
Di	27.4.99	16	Moorea, Cook Bay	17-30.1 S	149-49.1 W				1			Anker ab 18m Sand
Do	29.4.99	91	Huahine, Fare	16-42.7 S	151-02.4 W				2			20m Sand, LA Inselrundfahrt
Sa	1.5.99	55	Bora Bora	16-29.3 S	151-45.6 W				1			Schönste Insel der Welt, Vaitape Yacht Club
So	2.5.99	5	Bora Bora Topua	16-31.7 S	151-46.0 W				1			our Dream Bay
Mi	5.5.99	163	Tahiti, Papeete	17-32.4 S	149-34.2 W	330	1					Waterfront
Do	6.5.99		Tahiti, Papeete									Tamouré Tahiti Dancing im Maeva Beach Hotel
Fr	7.5.99		Tahiti, Papeete									Kurt und Heidi gehen von Bord
So	9.5.99		Tahiti, Papeete									Hans Jürgen Strack, DL1HJS kommt an Bord
Di	11.5.99	17	Moorea, Opunohu Bay	17-29.4 S	149-51.1 W				1			Schöne Bucht
Do	13.5.99	84	Huahine, Fare	16-42.7 S	151-02.4 W				2			in der Nacht schöner Sternenhimmel
Sa	15.5.99	26	Raiatea, bei Uturoa	16-43.3 S	151-26.7 W				1			Astronavigation mit HJS, Plotting
Di	18.5.99	28	Bora Bora, Yacht Club	16-29.3 S	151-45.6 W				1			mit Eldorado DL und Freydis

**Logbook ELDORADO**

Wt	Date	nm	Wo, Was, [ ] = Anzahl Länder	Latitude	Longitude	Leg nm	d	h	Speed kts	Rem. (LA = Landausflug)
Di	25.5.99	3	Bora Bora, Bloody Mary	16-31.6 S	151-44.6 W				1	barfuss ins Restaurant!
Do	27.5.99	30	Tahaa, Baie Hurepiti	16-38.6 S	151-31.3 W				1	24m Sand



Fr	28.5.99	7	Raiatea	16-44.0 S	151-29.2 W		1			vor Marina Appotiti, 18m Sand
Sa	29.5.99	38	Huahine, Fare	16-42.7 S	151-02.4 W		1			Wind auf die Nase, motor-sailing
Mo	31.5.99	8	Huahine, Baie d'Avea	16-48.6 S	150-49.6 W		1			14m Sand
Mi	2.6.99	87	Moorea, Cook Bay	17-30.1 S	149-49.1 W		2			starke Fallböen, 2. Anker gesetzt
Sa	5.6.99	17	Tahiti, Papeete	17-32.4 S	149-34.2 W	218	1			Waterfront, Ende Törn Ute/Schorsch
Sa	19.6.99		Tahiti, Papeete							Peter und Denise Gruber kommen an Bord, Tamouré-Dancing
Di	22.6.99	17	Moorea, Cook Bay	17-30.1 S	149-49.1 W		1			Endgültiger Abschied von Papeete, Adieu Tahiti!
Do	24.6.99	91	Huahine, Fare	16-42.7 S	151-02.4 W		2			Peter und Denise begeistert von ihrem ersten Nachtörn
So	27.6.99	53	Bora Bora, Yacht Club	16-29.3 S	151-45.6 W		1			Schöner Halbwindkurs, speed bis 8.5 kts!
Mo	28.6.99	4	Tahiti, Topua Bay	16-31.7 S	151-46.0 W		1			our dream bay, Dingimotor rep., Rollgabelschlüssel versenkt
Di	29.6.99	2	Tahiti, Bloody Mary	16-31.6 S	151-44.6 W		1			fest an Boje, 24m tief
Mi	30.6.99	36	Tahaa, Baie Haamene	16-38.7 S	151-27.4 W		1			durch Paipai-Pass, im S von Tahaa, abends im Rest. Hibiskus
Do	1.7.99	7	Raiatea, Marina Appotiti	16-43.7 S	151-28.7 W	210	1			Bug voran, Ende Törn Peter/Denise
Di	6.7.99	26	Huahine, Fare	16-42.7 S	151-02.4 W		2			Heinz und Carmen kommen an Bord
Fr	9.7.99	29	Raiatea	16-44.4 S	151-29.3 W		1			vor Carenage Raiatea, 16m Sand
Sa	10.7.99	32	Bora Bora, Bloody Mary	16-31.6 S	151-44.6 W		1			Heinz lädt uns ein zu seinem Geburri ins Bloody Mary's
So	11.7.99	2	Bora Bora, Topua Bay	16-31.7 S	151-46.0 W		1			our dream bay, wunderschönes Wetter
Mo	12.7.99	4	Bora Bora Yacht Club	16-29.3 S	151-45.6 W	978	1			978 nm in the Societies
Mi	15.7.99		Bora Bora Yacht Club				1			Heinz und Carmen gehen von Bord
Sa	24.7.99		Dep. from Bora Bora				1			Adieu French Polynesia! Heading Cook Islands, Rarotonga
Do	29.7.99	537	[21] New Zealand, Cook Isl.	21-12.2 S	159-47.0 W	537	5	3	4,4	in Hafen Aviatu, Rarotonga, Bill angetroffen
Mi	11.8.99		Dep. Rarotonga				1			heading Palmerston Atoll, Medical courier, Genua zerfetzt
Fr	13.8.99	272	Arr. Palmerston Atoll	18-02.0S	163-11.5 W	272	2	5	5,1	9m Korallenfeld, ankern vor Riff, Südseeparadies
Di	17.8.99		Dep. Palmerston Atoll				1			sehr liebe Leute auf Palmerston, heading Niue
Fr	20.8.99	388	[22] Arr. Niue, Alofi	19-03.2 S	169-55.4 W	388	3	4	5,1	35m Sand and corals
Mi	25.8.99		Dep. Niue				1			heading Tonga
Do	26.8.99		auf See, Tongagraben	20-14.4 S	173-14.6 W					Grösste Wassertiefe 10'261m!
Sa	28.8.99	329	[23] Tonga (Tongatapu)	21-08.3 S	175-11.0 W	329	2	10	5,7	in Harbour, Dateline Fr/Sa, der Samstag ist im Tongagraben 'verschwunden'
Do	9.9.99		Dep. Tonga				1			heading for Fiji
Mo	13.9.99	430	[24] Arr. Fiji (Viti Levu), Suva	18-07.3 S	178-25.2 E	430	4		4,5	180. Längengrad überquert, beiliegen 5h, Anker 12m Sand

**Logbook ELDORADO**

Wt	Date	nm	Wo, Was, [ ] = Anzahl Länder	Latitude	Longitude	Leg nm	d	h	Speed kts	Rem. (LA = Landausflug)
Mo	20.9.99	106	Fiji, Vuda Point Marina	17-48.9 S	177-23.2 E		2			Heck voraus
Mo	10.10.99		Fiji, Vuda Point Marina							Fritz und Helga um 04:00 an Bord
Mi	13.10.99	15	Malolo Island, Muscat Cove	17-46.2 S	177-11.4 E		1			an Boje



Do	14.10.99	41	Waya Island, Yasawa Isl. Fiji	17-16.3 S	177-06.7 E				1	vor Nalankawi, 13m Sand, schönes Schnorcheln, Kawa Zeremonie
Sa	16.10.99	28	Nanuya-Levu, Yasawa Isl. Fiji	16-56.4 S	177-22.0 E				1	11m Sand, Turtle Island, Brooke Shields
Mo	18.10.99	31	Waya Island, Nalanwaki	17-16.3 S	177-06.7 E				1	traumhaftes Schnorcheln
Mi	20.10.99	33	Vuda Point Marina			158			1	Berth Nr. 10, Ende Törn Fritz/Helga
Fr	22.10.99		Vuda Point Marina							Fritz/Helga fliegen heim nach CH
Sa	30.10.99		coconut milk-run net							Pepper meldet, dass ihre SY Woodstock auf ein Riff gelaufen und gesunken ist
Mi	3.11.99		Dep. Fiji						1	heading Vanuatu
Mo	8.11.99	573	[25] Vanuatu	17-44.2 S	168-18.6 E	573	5	4	4,6	Efate, Port Vila, anlegen an Quarantäne Boje
Fr	12.11.99		Dep. Vanuatu						1	heading Chesterfield Reef
So	14.11.99		Sturm							bis 55 kts, stärkster Sturm auf der Reise, 4 Std. in der Nacht
Mi	17.11.99	572	[26] Neukaledonien	19-52.8 S	158-28.5 E	572	5	12	4,3	Chesterfield Reef, wunderschönes Traum-Reef, unbewohnt
Fr	19.11.99		Dep. Chesterfield Reef						1	vorzeitiges Verlassen wegen bad wx forecast, heading Bundaberg (AUS)
Di	23.11.99	471	[27] Australien	24-45.6 S	152-23.1 E	471	4		4,9	Port Bundaberg
<b>2000</b>										
<b>Australia - Indonesia - Thailand</b>										
Mo	3.1.00		Port Bundaberg							Chris kommt an Bord
Do	6.1.00	111	Lady Musgrave Island	23-54.2 S	152-24.0 E				1	5m Sand
So	9.1.00	205	Facing Island	23-52.3 S	151-21.7 E				1	bei Gladstone, 7m mud
Mo	10.1.00	28	Pancake Creek						1	Anker 5m, Chris 1000 sm!
Mi	12.1.00	77	Port Bundaberg	24-45.6 S	152-23.1 E	421			1	Berth Nr. 6 red, Ende Törn Chris
Fr	11.2.00		Port Bundaberg							Cartrip w. Louis+Sharon, Queensland, tot. 2358 km
So	16.4.00	63	Dep. Bundy						1	headg. Townsville, Pancake Creek, Anchorage in moonshine, 4m Sand
Mo	17.4.00	44	Cape Capricorn	23-29.0 S	151-13.6 E				1	5,2 m Sand
Di	18.4.00	25	Great Keppel Island	23-09.6 S	150-57.2 E				1	Svendsen Beach, 4.4 m Sand
Mi	19.4.00	49	Pearl Bay	22-26.0 S	150-43.3 E				1	Anker ab 4.4m Sand
Do	20.4.00	54	Middle Percy Island	21-39.1 S	150-14.5 E				1	5,3m Sand
Fr	21.4.00	62	Scawfell Island	20-51.7 S	149-35.9 E				1	Strongwind, Karfreitag, Refuge bay, 10m Sand
Sa	22.4.00	63	Airlie Beach	20-15.5 S	148-42.4 E				1	Strongwind, Ostern, an Mooring
Mi	3.5.00	36	Bowen	19-58.5 S	148-15.0 E				1	Anker ab 5m Sand und mud, Queensbay
Do	4.5.00	69	Bowling Green, Green Bay	19-20.7 S	147-20.0 E				1	6m Mud


**Logbook ELDORADO**

Wt	Date	nm	Wo, Was, [ ] = Anzahl Länder	Latitude	Longitude	Leg nm	d	h	Speed kts	Rem. (LA = Landausflug)
So	7.5.00		Townsville							Palmerstreet Fest Townsville, mit Heinrich und Meggi (TO)
Sa	13.5.00		Besuch bei Janine und Ruedi							Tochter von Arnold, ZL1MA, mbo winlink ZL
So	14.5.00		Muttertag auf der Werft							Heinrich und Meggie laden uns zum Essen ein
Di	23.5.00		Dep. Townsville						1	heading Cairns




Di	23.5.00	15	Magnetic Island	19-06.8 S	146-51.5 E		1			Magnetic Island, Little Pioneer Bay
Mi	24.5.00	39	Orpheus Island	18-35.7 S	146-29.2 E		1			8m mud
Do	25.5.00	48	Dunk Island	17-57.7 S	146-08.3 E		1			zwei Schrauben im Cylinder head müssen angezogen werden
Sa	27.5.00	74	Arr. Cairns	16-48.0 S	145-42.9 E	176	1			Yorkeys Knob, Half Moon Marina, Berth C49
Mi	31.5.00		Cairns							LA nach Kuranda, with Train and Skyrail
Fr	2.6.00		Cairns							Urs+Karin kommen an Bord
Sa	3.6.00	27	Low Islets	16-22.8 S	145-33.7 E		1			10m Sand
So	4.6.00	58	Cooktown	15-27.6 S	145-14.9 E		1			7.5 m Sand, Ankerwache im Hafen
Mo	5.6.00	52	Lizard Island	14-39.5 S	145-27.0 E		1			6m Sand
Fr	9.6.00	55	Ninian Bay	14-20.1 S	144-37.6 E		1			6m Sand
Sa	10.6.00	38	Flinders Group	14-10.6 S	144-14.2 E		1			Owen Channel
So	11.6.00	55	Morris Island	13-29.4 S	143-43.3 E		1			NW-Bay, nur noch eine Palme auf Insel!
Mo	12.6.00	59	Lloyds Bay	12-52.9 S	143-21.3 E		1			SW-Ecke, Crocodiles!
Sa	17.6.00		Dep. Lloyds Bay				1			heading for Thursday Island
So	18.6.00	172	Horn Island				2			Ende Etappe Pacific, 479 RT, 151 ST
Mo	19.6.00		Start Indian Ocean							Urs und Karin von Bord
Di	20.6.00		Dep. Horn Island				1			heading for Darwin
So	25.6.00	734	Darwin, Cullenbay Marina	12-27.0 S	130-48.9 E	734	5	4	5,9	2'323 sm from Bundy
Di	11.7.00		Dep. Darwin				1			heading for Ashmore Reef
Mi	12.7.00		auf See, Stern-Astromessung	12-16.2 S	126-42.4 E					mit HP: Sirrah *Nr.1 und Rigel *Nr. 12, gute Genauigkeit
Sa	15.7.00	471	Ashmore Reef	12-13.8 S	123-00.4 E	471	4		4,9	86% motoren!
So	16.7.00		Dep. Ashmore Reef				1			heading for Bali
So	16.7.00		auf See, totale Mondfinsternis	11-52.6 S	122-13.3 E					13:01 UTC, tolles Erlebnis, Mond hängt wie eine Weihnachtskugel am Himmel
Do	20.7.00	518	[28] Indonesia, Bali, Bena	08-44.4 S	115-12.8 E	518	4	2	5,3	in Marina, von Darwin 2'049 sm
Di	1.8.00		Swiss National Day							beim Schweiz. Honorarkonsul Jon Zürcher Swiss Rest. in Legian
Mi	2.8.00		Bali, Bena							Ruedi und Danielle an Bord
Do	3.8.00		Dep. Bali				1			heading for Karimunjawa Islands
So	6.8.00	441	Karimunjawa	05-52.7 S	110-25.8 E	443	3	10	5,4	Jetty vor Dorf

## Logbook ELDORADO

Wt	Date	nm	Wo, Was, [ ] = Anzahl Länder	Latitude	Longitude	Leg	nm	d	h	Speed kts	Rem. (LA = Landausflug)	
Mi	9.8.00		Dep. Karimunjawa						1		heading for Singapore (Batam)	
So	13.8.00		2. Äquatorüberquerung S-N	00-00.1 N	105-16.0 E						gefeiert mit australischem Sparkling Wine	
Mo	14.8.00	617	Batam	01-11.8 N	104-05.8 E	617	5	6	4,9		vis-à-vis Singapore, seit Bali 1'060 sm, Marina Nongsa Point	
Sa	2.9.00		Batam								Vroni (HB9HVW) u. Barbara an Bord	
Mo	4.9.00	18	Mana Mana Resort, Bintan	01-11.0 N	104-19.5 E				1		8,7 m Sand, Beginn Törn Vroni+Barbara	

Di	5.9.00	13	Sumpat Island	01-11.6 N	104-31.3 E		1				Vroni kauft beim Fischer Bello Fisch auf indonesisch!
Fr	8.9.00	14	Tanjung Bintam	01-11.1N	104-27.2 E		1				9m Sand
Sa	9.9.00	23	Nongsa Point Batam	01-11.8 N	104-05.8 E	68	1				Ende Törn Vroni+Barbara, QSO m. Markus,HB9HVG, Frutigen
Mo	11.9.00	39	[29] Singapore, Raffles Marina	01-20.5 N	103-38.0 E		1				Transiting Singapore Strait, much traffic! Berth C09
Di	19.9.00	35	Pulau Pisang, Malakka Strait	01-28.5 N	103-14.9 E		1				heading Malakka Strait and Port Dickson
Mi	20.9.00	45	[30] Malaysia, Tanjung Tohor	01-50.5 N	102-43.5 E		1				einen Tag später wurde hier eine Fischerflotte überfallen
Do	21.9.00	31	Pulau Besar, SW Bay	02-06.2 N	102-19.8 E		1				am Ankerplatz starke Winde und heftiger Schwell
Fr	22.9.00	40	Port Dickson	02-58.5 N	101-50.7 E		1				Admiral Marina, Berth C10, seit Singapore 151 sm
Di	26.9.00		Port Dickson								Geburri Lotti, LA Malakka with Karthoum III
Do	28.9.00		Port Dickson								LA with Louis+Sharon, KL, Cameron Highlands
Do	19.10.00		Port Dickson								Sabina an Bord
Sa	21.10.00		Dep. Port Dickson				1				heading for Langkawi
So	22.10.00	60	Port Klang, Roy.Selangor YC	03-00.6 N	101-23.1 E						Maschinenschaden (push rod bended), William von KAMERA repariert
Mi	25.10.00		Dep. Port Klang				1				heading for Langkawi
Do	26.10.00		bei Sembilan Islands								Gewitterstürme die ganze Nacht, bis 45 kts Wind!
Fr	27.10.00	225	Arr. Langkawi, RLYC	08-18.8 N	99-51.0 E	285	2	4	5,5		Port Dickson - Langkawi: 285 sm
Sa	28.10.00		Sabina von Bord								fährt mit Fähre nach Sanui (Thailand)
Di	31.10.00		Langkawi, RLYC								Chris und Regula an Bord
Do	2.11.00	12	Telok Danjan Bunting Bay	06-12.2 N	99-46.7 E		1				hier baden die Mädchen um die verlorene Fruchtbarkeit wieder zu erhalten
Fr	3.11.00	34	[31, Thailand] Ko Lipe	06-29.0 N	99-18.1 E		1				Chris und Regula Navigation, ankern auf 19m Sand
So	5.11.00	55	Ko Rok Nai, S-Küste	07-12.8 N	99-04.0 E		2				6m Sand, Parkwächter mit Kalaschnikov!
Mo	6.11.00	16	Ko Kradan, SE-Küste	07-18.4 N	99-15.6 E		1				Im Resort feinen Fisch gegessen
Di	7.11.00	40	Ko Phi Phi Don, Ton Sai Bay	07-43.9 N	98-46.1 E		1				Chris+Regula empfehlen Jungle Bar
Mi	8.11.00	38	Ko Phanak, W-Bay	08-11.3N	98-29.1 E		1				Ankerplatz B, ungemütlich, viel Schwell
Do	9.11.00	24	Ko Nakha Noi	08-01.7 N	98-27.4 E		1				Ausflug mit Longtail Boot zum James Bond Rock
Fr	10.11.00	17	Phuket	07-57.8 N	98-23.2 E	240	1				Marina Boat Lagoon, Ende Törn Chris+Regula
Di	14.11.00		Phuket								Marina Boat Lagoon, Ute und Schorsch an Bord um 04:55
Do	16.11.00	8	Ko Rang Yai, SW-Bay	07-57.1 N	98-26.8 E		1				Beginn Törn Ute+Schorsch
Fr	17.11.00	23	Ko Racha Yai	07-36.5 N	98-21.8 E		1				an Mooring, glasklares Wasser
Sa	18.11.00	31	Ko Phi Phi Don	07-43.9 N	98-46.2 E		1				NW-Bay, 13m

**Logbook ELDORADO**

Wt	Date	nm	Wo, Was, [ ] = Anzahl Länder	Latitude	Longitude	Leg nm	d	h	Speed kts	Rem. (LA = Landausflug)	
Mo	20.11.00	18	Ko Dam Khwan, W-Bay	07-57.6 N	98-48.4 E		1			Ankerplatz C	
Mi	22.11.00	6	Laem Nang, Rai le Bay	08-00.5 N	48-49.9 E		1			Anchorage A, eindrücklicher Felsen (Gigel)	
Do	23.11.00	36	Phuket	08-10.3 N	98-20.4 E	121	1			Yacht Haven Marina, Ende Törn Ute+Schorsch	
Sa	2.12.00		[32] Burma							mit Werni, LA nach Chiang Rai, Guido+Ladda	
Mo	11.12.00		Phuket							Yacht Haven Marina, Nicolas an Bord, Compi workshop	
So	17.12.00		Phuket							Yacht Haven Marina, Nicolas von Bord, Treffen mit Karl Huber	
Di	26.12.00		Phuket							Yacht Haven Marina, Liliane an Bord um 04:55	



Fr	29.12.00		Phuket								Yacht Haven Marina, Karl Huber fliegt heim
Sa	30.12.00	25	Ko Yao Noi	08-11.0 N	98-37.4 E						Anchorage B, 8m Sand
So	31.12.00	19	Krabi, Laem Nang	08-00.5 N	98-49.8 E						Rai Lay Beach Sylvester mit Liliane auf dem Schiff
<b>2001 Indian Ocean</b>											
Di	2.1.01	35	Ao Yon Bay Phuket	07-48.7 N	98-23.7 E						Treffen mit Manuel und Shirley Huber
Mi	3.1.01	4	Ao Chalong Bay	07-49.1 N	98-21.2 E						Guido+Yvonne von ELENA, Lo/Lu fallen ins Wasser
Fr	5.1.01	14	Ko Racha Yai, NW-Bay	07-36.5 N	98-21.9 E						klares Wasser, viele Fische, puderweisser Sand
Mo	8.1.01		Dep. for Maldives								Liliane hält sich ganz toll!
So	21.1.01	1.510	Arr. Male, [33] Maldives	04-13.2 N	73-32.2 E	1.536	13		4,9		teures Check in mit Agent (tot. 165 US\$)
Di	30.1.01	11	S-Male Atoll Laguna Beach	04-07.0 N	73-26.0 E						12m Sand, klares Wasser, schönes Schnorcheln
Di	6.2.01	12	N-Male Atoll, Giravaaru, Sun Sail	04-12.0 N	73-24.8 E						kleiner, netter Hafen
Fr	9.2.01	9	N-Male Atoll	04-13.2 N	73-32.2 E						Hulule Anchorage
So	11.2.01		N-Male Atoll								Hulule Anchorage, Liliane geht von Bord, fliegt heim mit LTU am 10:45
Sa	3.3.01		N-Male Atoll								Hulule Anchorage, Edi und Silvia an Bord, Ankunft mit BB 106
Mo	5.3.01	10	S-Male Atoll Laguna Beach	04-07.0 N	73-26.0 E						nettes Resort
Do	8.3.01	10	N-Male Atoll	04-13.2 N	73-32.2 E						Hulule Anchorage
Mo	12.3.01	25	S-Male Atoll, Guraidho	03-53.9 N	73-27.6 E						SW-Bucht, 16m
Do	15.3.01	15	S-Male Atoll, Rihivelli	03-48.9 N	73-24.3 E						SW Bay, schwierige Einfahrt, ankern 12m
Fr	16.3.01	11	S-Male Atoll, Rannahli	03-54.3 N	73-21.3 E						25m Sand
Mo	19.3.01	14	S-Male Atoll, Guhli	03-51.4 N	73-30.3 E						Endstück des Osmose-Rohrs des water makers hat einen Riss
Di	20.3.01	6	S-Male Atoll, Embudhu	04-05.1 N	73-30.8 E						Delfine, Schildkröten und viele bunte Fische
Mi	21.3.01	6	S-Male Atoll Laguna Beach	04-07.0 N	73-26.0 E						Tigerrochen gesehen
Do	22.3.01	8	N-Male Atoll	04-12.0 N	73-24.8 E						Giravaaru, Sun Sail
Fr	23.3.01	12	N-Male Atoll	04-13.2 N	73-32.2 E	117					Hulule Anchorage = 'Kerosin Bay', Ende Törn Edi+Silvia
So	25.3.01		N-Male Atoll								Hulule Anchorage, Edi und Silvia gehen von Bord
Mi	28.3.01		N-Male Atoll								Hulule Anchorage, Fredi und Charlotte an Bord
So	1.4.01		N-Male Atoll								Hulule Anchorage, Lotti fliegt heim, ich bin sehr traurig!
Mo	2.4.01	26	S-Male Atoll, Rannahli	03-54.3 N	73-21.3 E						Beginn Törn Fredy+Charlotte
Do	5.4.01	233	Accident on High Sea	02-36.8 N	69-45.7 E						Charlotte verletzt sich schwer am rechten Zeigfinger, deshalb sofortige Umkehr!

**Logbook ELDORADO**

Wt	Date	nm	Wo, Was, [ ] = Anzahl Länder	Latitude	Longitude	Leg nm	d	h	Speed kts	Rem. (LA = Landausflug)
Sa	7.4.01	143	S-Male Atoll, Rannahli	03-54.3 N	73-21.3 E					Probleme mit Gangschaltung
So	8.4.01	26	N-Male Atoll	04-13.2 N	73-32.2 E	517	5	10	4,0	Hulule Anchorage, we have to check-in again
Fr	13.4.01	28	S-Male Atoll, Club Rannali	03-54.3 N	73-21.3 E					Karfreitag
Sa	14.4.01		Dep. for Seychelles							N-Umrandung Ari Atoll wx-bedingt
Do	19.4.01	389	Umkehr	01-42.1 N	67-43.6 E					wegen bad wx
Fr	20.4.01	111	Kursänderung S	02-17.4 N	69-20.8 E					zum Addoo Atoll
So	22.4.01	112	3. Äquatorüberquerung N-S	00-00.1 S	72-17.1 E					Lu hat Äquatorbrot gebacken
Mo	23.4.01	193	Addoo Atoll, Gan	00-41.1 S	73-08.6 E	817	9	6	3,7	Direktdistanz: 300sm



Sa	28.4.01		Dep. Addoo Atoll							1			heading Chagos, Salomon Islands
Do	3.5.01	438	Chagos, [34] Salomon Islands	05-19.8 S	72-15.9 E	438	5	3,7					bei Takamaka, 20mSand, Direktdist. 300sm
Di	15.5.01		Dep. Salomon islands							1			heading for Madagascar
Sa	26.5.01		Sturm (bis 40 kts)										N von Madagaskar, am Cap d'Ambre, Fock und Genua zerrissen
Di	28.5.01	1.559	Arr. Nosy Bé, [35] Madagascar	13-24,5 S	48-17,0 E	1.559	13	5	4,9				ankern 13m in Hellville Bay
Do	7.6.01		Nosy Bé, Madagascar							3.331			End Törn Fredy, tot. 3'331 sm
Fr	29.6.01		Visumsflug nach Mayotte										John Wache auf Eldorado, Gast auf der Chivas, Agenda
Di	10.7.01		Nosy Bé, Madagascar										Edi und Marianne an Bord
Fr	13.7.01	5	Madagascar, Isle Tanikely	13-29.0 S	48-14.3 E					1			Ankern auf 10m, John kocht uns feinen Fisch
Mo	16.7.01	14	Madagascar, Isle Sakatia	13-19.0 S	48-09.6 E					1			Anker ab 17m, John kocht uns Cocos rice
Di	17.7.01	13	Hellville, Nosy Bé	13-24,5 S	48-17,0 E					1			checking out
Mi	18.7.01		Dep.Hellville							1			heading Mayotte, wehmütiger Abschied von John
Fr	20.7.01	216	Arr. Mayotte [36]	12-46.8 S	45-15.7 E	216	2	3	4,2				Dzaoudzi Anchorage, Ende Törn Edi und Marianne
So	22.7.01		Mayotte, Dzaoudzi							248			Edi und Marianne von Bord
Mi	1.8.01		Mayotte, Dzaoudzi, YC										Lu: 1. August Ansprache dtsh/franz/engl, (Otti [Hasta Mañana] hat organisiert)
So	23.9.01		Mayotte, Dzaoudzi										OPL-Programm für Astronavigation für Psion fertig geschrieben
Mo	24.9.01		Mayotte, Dzaoudzi										Fritz und Wolfgang an Bord
Mi	26.9.01	21	Mayotte, Ile M'Zamboro	12-39.1 S	45-02.3 E								Beginn Törn Fritz und Wolfgang
Sa	28.9.01	106	Mohéli, [37] Comoros	12-21.6 S	43-40.2 E	86		20	4,3				ankern in S-Bay, LA Rondroni, sehr eindrucksvoll
Di	2.10.01	50	Anjouan, N-Coast	12-11.4 S	44-17.7 E	48		17	2,8				Wind auf die Nase
Mi	3.10.01	84	Mayotte, Ile M'Zamboro	12-39.1 S	45-02.3 E	86		16	5,4				Schnorcheln, Wo hat Sept-Doigt Muschel gefunden
Do	4.10.01	19	Arr. Mayotte, Dzaoudzi	12-46.8 S	45-15.7 E	280	4						Ende Törn Fritz und Wolfgang
Mi	17.10.01		Mayotte, Dzaoudzi										Lotti und Walti an Bord, Hurra! Lotti ist wieder da! Beginn Törn Walti
So	21.10.01	4	Mayotte, Dzaoudzi										Fuel bunkern an Tankstelle
Mo	22.10.01	20	Mayotte, Ile M'Zamboro	12-39.1 S	45-02.3 E								Badehalt
Mi	24.10.01		Dep. Mayotte										heading Richardsbay South Africa (SA)
So	4.11.01	1.227	Arr. [38] Richardsbay, S.A.	28-47.7 S	32-04.7 E	1.227	11	8	4,5				SW-Gale 30 (Gusts 45-50) kts in the entrance
Do	8.11.01		LA Mkuze Falls Game Reserve										Giraffen, Nashorn, Impalas etc. gesehen
Fr	7.12.01		Dep. Richardsbay										heading Port Elisabeth
So	9.12.01	340	Arr. East London	33-01.3 S	27-53.7 E	340	2	5	6,4				stop in East London due bad wx, reached 30'000 nm

**Logbook ELDORADO**

Wt	Date	nm	Wo, Was, [ ] = Anzahl Länder	Latitude	Longitude	Leg nm	d	h	Speed kts	Rem. (LA = Landausflug)
Do	13.12.01	127	Arr. Port Elisabeth	33-58.0 S	25-38.1 E	127		24	5,3	Leinen fest im Algoa Bay Yachtclub, Jahresziel erreicht
Di	19.12.01		LA zu Peter und Ursi							im African Cottage in The Craigs bis 30.12. (Ursi 60. Geburtstag am 27.12.)



**2002 Indian Ocean and South Atlantic**

Mi	16.1.02		Port Elisabeth							new Generator, Miles
Fr	18.1.02		Port Elisabeth							Brezenschorsch an Bord, Ute auf Studienreise in Namibia
Mo	21.1.02		Dep. Port Elisabeth							heading for Mosselbay
Mi	23.1.02	206	Arr. Mosselbay	34-10.7 S	22-08.7 E	206	1	12	5,7	Besuch Bartolomeus Dias Museum

Di	29.1.02		Dep. Mosselbay							heading for Cape Town
Do	31.1.02	77	Cape Agulhas	34-51.9 S	20-00.5 E					Kap der Stürme: S 30-35, 5m hohe Wellen, südlichster Punkt unserer Reise
Do	31.1.02	130	Arr. Cape Town	33-55.1 S	18-26.1 E	207	2	4	4,0	anlegen in RCYC, erwartet von Kanaloa und on Top, Ute trifft uns.
Sa	2.2.02		LA mit Schorsch und Ute							Hout Bay, Simonstown, Gut Boschendal (Stellenbosch), Weinprobe bei Nederburg
So	3.2.02		Cape Town, RCTCY							Sturm bis 65 kts!, Fallböen vom Tafelberg, Steg kaputt
Di	5.2.02		Brezenschorsch von Bord			458	3	16	5,2	Ende Törn Schorsch (458 sm), Ute trifft uns in Cape Town
Do	21.2.02		Dep. Cape Town							mit Adi Neumann vom TO Cape Town, heading Lüderitz
Mo	25.2.02	491	Arr. Lüderitz, [39] Namibia	26-38.4 S	15-09.4 E	491	4	4	4,9	festmachen an Boje 8, Adi Neuman von Bord
Mi	27.2.02		Lüderitz							LA nach Kolmannskuppe und Wüstenfahrt mit 4x4 und Volker
Sa	5.2.02		Dep. Lüderitz							heading St. Helena
Mi	13.3.02	1.354	Arr. St. Helena [40]	15-55.3 S	05-43.2 E	1.354	11	7	5,0	ankern in Bucht vor Jamestown
Fr	15.3.02		St. Helena							LA mit Rainer, Daphne und Gast Helge von SY Lojan
Mi	20.3.02		Dep. St. Helena							heading Fernando de Noronha (Brazil)
Mi	3.4.02	1.756	Arr. [41] Fernando de Noronha	03-49.9 S	32-24.4 W	1.756	14	6	5,1	Brazil, sehr rollige Anchorage
Sa	6.4.02		Dep. Fernando de Noronha							heading Fortaleza (Brazil, Mainland), no wind
Di	9.4.02	369	Arr. Fortaleza			369	3	2	5,0	festmachen in Marina vor Hotel Marina Park
Do	18.4.02		Dep. Fortaleza							heading for French Guyana, Iles du Salut
So	21.4.02		4. Equator-Crossing S-N	00-03.9 N	42-57.3 W					gefeiert mit Mini-Sparkling wine
Fr	26.4.02	1.020	Arr. Iles du Salut	05-17.0 N	52-35.3 W	1.020	7	23	5,3	LA, Gefängnisinsel, Papillon, 1 Glas Bier im Restaurant 6 Euro!
Mo	29.4.02		Dep. Iles du Salut							heading for Trinidad
Sa	4.5.02	681	Arr. [42] Trinidad			681	4	20	5,9	TTYC, Chaguaramas, Berth 71
<b>2002</b>			<b>Carribbean (2)</b>							
Mo	14.5.02		Dep. Trinidad							heading for Isla Margarita, Venezuela
Mi	15.5.02	155	Arr. Isla Margarita, Venezuela			155	1	3	5,7	<b>Weltumsegelung vollendet!</b>
			Dep. Isla Margarita							heading for Puerto La Cruz
			Arr. Puerto La Cruz							Aqua 'Vi Marina
			Puerto La Cruz							CMO, Hauling out, high and dry
			back to CH							bis Ende Jahr in CH